

MOKŘADNÍ BIOTOPY

36 TON-MOKR

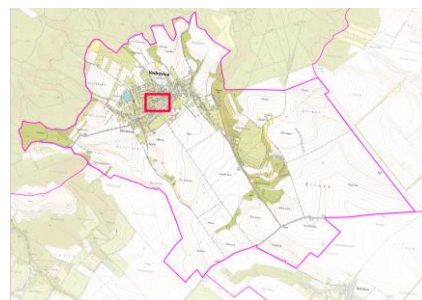
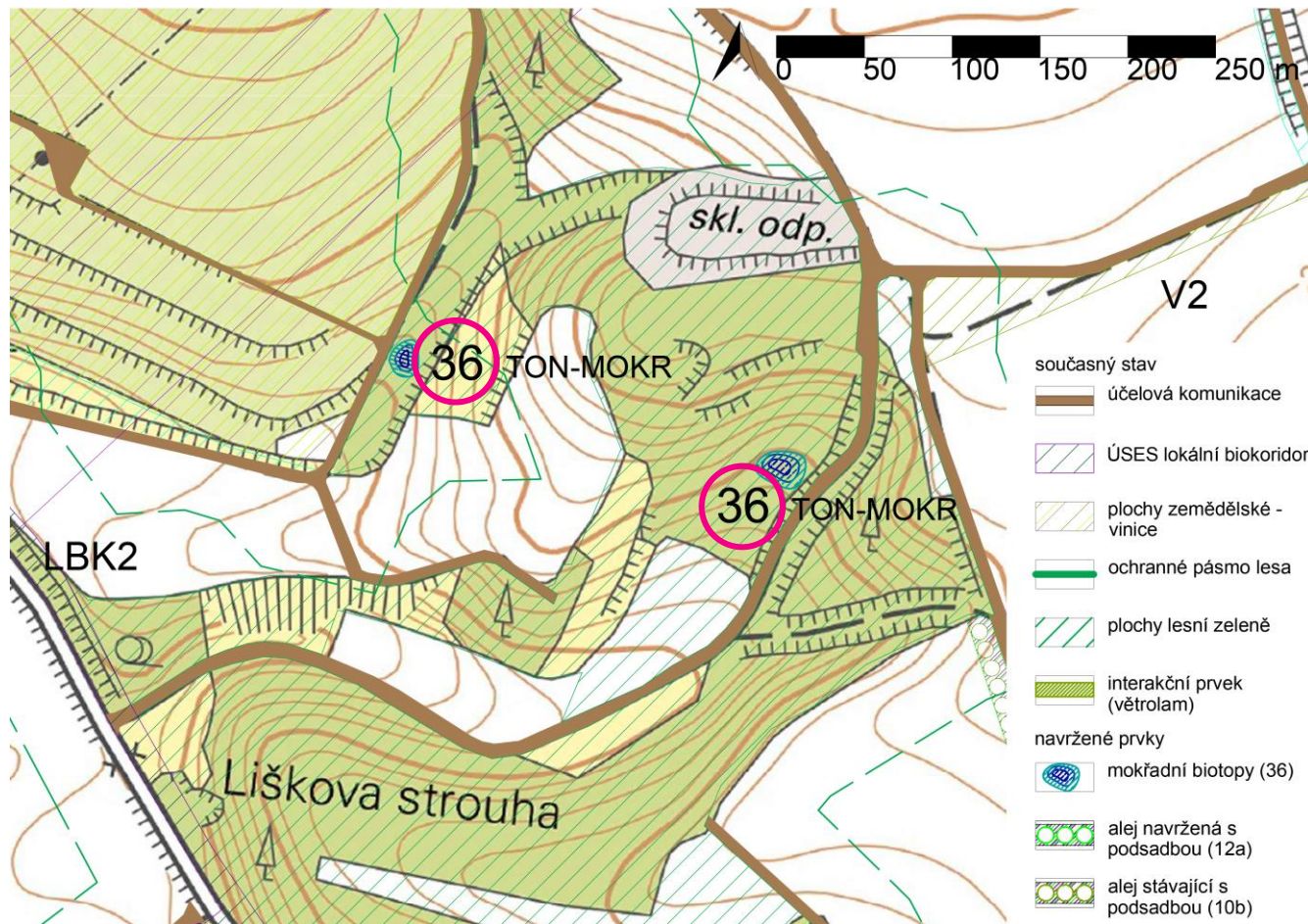
Odůvodnění: V daném se území se nachází strmé svahy s významnými odtokovými liniemi (viz mapa Odtokové linie) směrem od skládky odpadu k Liškově strouze. V lokalitě lze opatření realizovat na obecních pozemcích p.č. 2540 a p.č. 2788 (dle ÚP se jedná o plochy lesní zeleně). Záměrem opatření je zádrž vody buď v podobě mokřadních biotopů, případně rozlivových ploch. Cílem opatření je retence a akumulace vody, zpomalení odtoku vody z krajiny a ochrana komunikace níže po svahu. V minulých letech docházelo při přívalových srážkách k záplavám na silnici II/396 a k zanášení komunikace jemnými půdními částice splavenými ze svahů. Opatření předpokládá zajištění kapacitně odpovídajícího propustku pod silnicí u Liškovi strouhy tak, aby byla voda bezpečně svedena pod komunikací na půdní blok DPB 6903/10 (lokalita Spodní Niva).

Parametry: parametry na posouzení odborného projektanta

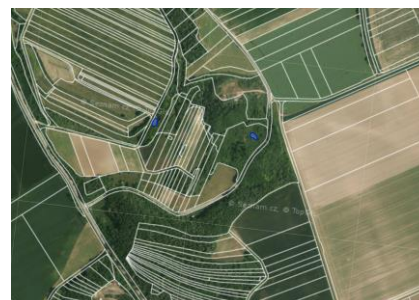
Interakce: opatření funguje samostatně

Pozitiva: zádrž a akumulace vody v krajině, zlepšení vodního režimu krajiny, protipovodňová ochrana

Limity: členitost terénu



Lokalizace



Ortofo katastrální tomapa (mapy.cz)



Odtokové linie (LPIS)